

INFORME DE MONITOREO DE MEDIOS*

Fecha: 14/04/2024

Semananº16

Coordinación de Vigilancia Epidemiológica

*Vigilancia basada en eventos de interés epidemiológico mediante el monitoreo de medios abiertos de comunicación locales y nacionales.

Reporte de eventos:

Amenaza	Tema	Medio	Fecha	Resumen	Liga	Prioridad	Verificación
Social	Incremento de mortalidad materna en América Latina	El Sol de Cuernavaca	13 abril 2024	De acuerdo con la Organización Panamericana de la Salud, en América Latina y el Caribe la mortalidad materna se incrementó entre 2016 y 2020 en un 15 por ciento. Para el caso de México - según la Secretaría de Salud- debido a la pandemia, durante 2020 y 2021 hubo un alza muy significativa en el número de muertes maternas a nivel nacional, 959 y 1045, respectivamente.	https://www.elsoldemexico.com.mx/mexico/sociedad/mortalidad-materna-incremento-en-america-latina-antes-del-covid-cual-es-la-razon-11737822.html	Bajo	Ratificado
Violencia	Aumento de homicidio en Morelos	El Sol de Cuernavaca	13 abril 2024	Más de 30 víctimas mortales en Morelos se han registrado del lunes 8 a lo que va del domingo 14 de abril por homicidios dolosos. El caso más reciente ocurrió este domingo en la autopista.	https://www.elsoldecuernavaca.com.mx/policiaca/violencia-en-morelos-mas-de-30-homicidios-en-una-semana-11756327.html	Bajo	Ratificado
Biológico	Vacunación en Jojutla	El Sol de Cuernavaca	14 abril 2024	Servicios de Salud de Morelos (SSM) informó la instalación de módulos de vacunación en el municipio de Jojutla para combatir enfermedades como el sarampión, la rubéola y la poliomielitis.	https://www.elsoldecuernavaca.com.mx/local/vacunacion-en-jojutla-contra-sarampion-poliomielitis-rubeola-y-mas-11756465.html	Bajo	Ratificado
Biológico	Chagas, prevención	El Sol de Cuernavaca	14 abril 2024	En Morelos, los Servicios de Salud ofrecen tratamiento gratuito para todos los ciudadanos, independientemente de si tienen o no seguridad social. Acude a la unidad de salud más cercana para evaluación y tratamiento si notas alguno de los síntomas descritos.	https://www.elsoldecuernavaca.com.mx/local/que-es-el-mal-de-chagas-y-como-puedes-protegerte-11756081.html	Bajo	Ratificado
Biológico	Desabasto de agua en Jiutepec	El Sol de Cuernavaca	14 abril 2024	Para contribuir a garantizar el derecho que tienen las personas al acceso al agua potable para su consumo personal y doméstico, el Gobierno de Jiutepec entregó tres millones 180 mil litros del vital líquido a familias del municipio, a través del programa extraordinario de abasto con pipas, implementado en marzo pasado.	https://www.diariodemorelos.com/noticias/evitan-el-desabasto-de-agua-en-jiutepec	Bajo	Ratificado
Biológico	5 decesos de dengue en Morelos	El Sol de Cuernavaca	14 abril 2024	La Dirección General de Epidemiología (DGE), de la Secretaría de Salud Federal, informó que en Morelos, en lo que va de este año, se registran dos mil 327 casos probables de dengue, de los cuales 250 están confirmados y, de estos, 37 corresponden a dengue no grave, 195 a dengue con signos de alarma y 18 a dengue grave, así como cinco defunciones confirmadas y tres más que están en estudio, por lo que en los próximos días se confirmarán o descartarán.	https://www.diariodemorelos.com/noticias/van-5-decesos-por-dengue	Bajo	Ratificado
Biológico	Falta de agua en Jiutepec	El Sol de Cuernavaca	14 abril 2024	El personal operativo del Sistema de Conservación, Agua Potable y Saneamiento de Agua de Jiutepec (SCAPSJ) suministró 318 servicios de 10 mil litros cada uno a familias de diferentes centros de población del territorio.	https://www.launion.com.mx/morelos/avances/noticias/248185-por-sequia-en-jiutepec-distribuyeron-agua-en-pipas-a-las-familias.html	Bajo	Ratificado
Biológico	Clausuran Tiradero en Tlaltizapan	El Sol de Cuernavaca	14 abril 2024	Autoridades de la Propaem dieron a conocer que recibieron una denuncia ciudadana en la que les refirieron sobre un depósito irregular de desechos sin ningún tipo de control, por lo que causan la contaminación del suelo, aire, deterioran el paisaje y se convierte en posible fuente de enfermedades para la población y la fauna.	https://www.launion.com.mx/morelos/avances/noticias/248208-clausura-propaem-tiradero-clandestino-en-tlaltizapan.html	Bajo	Ratificado

Callejón Borda N°3 Col. Centro C.P. 62000
Teléfono (777) 312 62 31 / 314 33 36 ext. 222

Calle Gómez Azcárate No. 205, Col. Lomas de la Selva
C.P. 62270, Cuernavaca, Morelos. Tel.: 777 102 25 56

INFORME DE RIESGOS METEOROLÓGICOS

Fecha: 14/04/2024

Semananº16

Coordinación de Vigilancia Epidemiológica

Fuente: Servicio Meteorológico Nacional de México, CONAGUA. <https://proteccioncivil.morelos.gob.mx/>

SE PRONOSTICAN LLUVIAS, CHUBASCOS Y FUERTES RACHAS DE VIENTO EN EL NOROESTE DE LA REPÚBLICA MEXICANA, ADEMÁS DE OLEAJE ELEVADO DE 2 A 3 METROS DE ALTURA EN LA COSTA OESTE DE BAJA CALIFORNIA

Durante esta noche y madrugada del lunes, una **circulación anticiclónica en niveles medios de la atmósfera**, asociada con la **onda de calor**, mantendrá tiempo estable y escasa probabilidad de lluvia en la mayor parte de la República Mexicana. Por otra parte, el **frente frío No. 46** se desplazará sobre el noroeste de México, mantendrá interacción con una **vaguada polar** y con las **corrientes en chorro polar y subtropical**, ocasionando chubascos en Baja California y lluvias aisladas en Sonora, así como rachas de viento de 60 a 80 km/h en dichas entidades, y rachas de viento de 50 a 70 km/h en Baja California Sur y en el Golfo de California; dichas rachas de viento podrían originar tolvaneras. Asimismo, se presentará oleaje elevado de 2 a 3 metros de altura en la costa occidental de Baja California. A su vez, **canales de baja presión** al interior del territorio nacional, junto con el **ingreso de humedad** proveniente del Océano Pacífico, Golfo de México y Mar Caribe, producirán intervalos de chubascos en Michoacán, Oaxaca, Chiapas, Campeche y Quintana Roo, y lluvias aisladas en Coahuila, Nuevo León, Zacatecas, Jalisco, Estado de México, Veracruz y Tabasco. Un **sistema de alta presión** sobre el noreste del Golfo de México generará viento de componente sur (*Surada*) con rachas de 50 a 70 km/h en Coahuila, Nuevo León y Tamaulipas; además, propiciará la formación de una **línea seca** sobre el norte del país, situación que podría favorecer la formación de *torbellinos* en los estados mencionados. Finalmente, se prevén rachas de viento de 40 a 60 km/h con posibles tolvaneras en entidades del norte, occidente, centro, sur y sureste del territorio mexicano, además de la Península de Yucatán.

Los vientos fuertes podrían derribar árboles y anuncios publicitarios.

Vientos con rachas de 40 a 60 km/h:

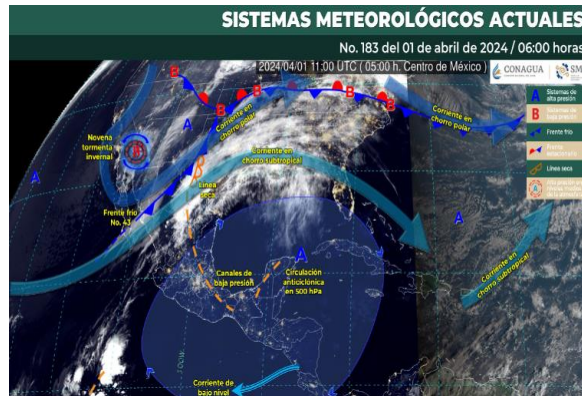
Estado de México, Ciudad de México, Tlaxcala y Puebla.

Temperaturas Máximas de 35-40 °C:

Michoacán, Guerrero, **Morelos (sur).**

Pronóstico en región Mesa Central:

Cielo parcialmente nublado y sin lluvia en la región. Ambiente fresco por la mañana y frío con posibles nieblas en zonas serranas. Ambiente caluroso por la tarde, así como **extremadamente caluroso en el sur de Morelos**. Viento del suroeste de 15 a 30 km/h con rachas de 40 a 60 km/h y posibles tolvaneras en Guanajuato, Querétaro, Hidalgo, Tlaxcala y Puebla.



Recomendaciones de Protección Civil

TEMPERATURAS ALTAS:

- Extremar precaución ante temperaturas altas, dar especial atención a **personas enfermas y de la tercera edad, niños e indigentes**.
- Mantenerse fresco e hidratado, tomar **abundantes líquidos**.
- No exponerse por **tiempos prolongados a los rayos solares** para evitar insolación y golpes de calor.
- Utilizar **ropa y calzado ligero para esta temporada**, de preferencia en colores claros, para evitar que aumente la temperatura corporal e incluso se presente un "golpe de calor".
- **Mantener informada a la población.**

Nivel de riesgo alto

Existe riesgo meteorológico para la población en general, en especial población de alta vulnerabilidad, pudiendo generar deshidratación, golpes de calor, insolación o quemaduras por efectos de radiación solar.



<http://ssm.gob.mx>



Servicios de Salud Morelos



@MorelosSalud

Callejón Borda N°3 Col. Centro C.P. 62000
Teléfono (777) 312 62 31 / 314 33 36 ext. 222

**Calle Gómez Azcárate No. 205, Col. Lomas de la Selva
C.P. 62270, Cuernavaca, Morelos. Tel.: 777 102 25 56**

INFORME DE MONITOREO VOLCÁNICO Y SISMOLÓGICO


Fecha: 14/04/2024

Semana N°16

Coordinación de Vigilancia Epidemiológica

Fuente: Servicio Sismológico Nacional, UNAM. / Centro nacional de Prevención de Desastres (CENAPRED)-SEGOB, SENEAM-SCT y NOAA.

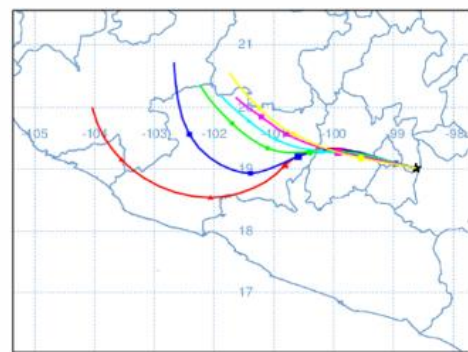
En las últimas 24 horas, mediante los sistemas de **monitoreo del volcán Popocatepetl**, se detectaron **60 exhalaciones**, acompañadas de vapor de agua, gases volcánicos y ligeras cantidades de ceniza. Durante la mañana y **al momento de este reporte se observa una emisión continua de vapor de agua y gases volcánicos, con dispersión hacia el oeste (O),**


NIVEL DE ALERTA		AMARILLO-FASE 2	RECOMENDACIONES PARA LA FASE AMARILLO FASE 2
		<p>El volcán presenta incremento en su actividad, con explosiones esporádicas:</p> <ul style="list-style-type: none"> Pluma continúa de vapor de agua y gas. Caída de ceniza leves a moderadas en poblaciones cercanas. Lanzamiento de fragmentos incandescentes y posibilidad de flujos piroclásticos de corto alcance asociado a las explosiones. Crecimiento y destrucción de domos de lava. Flujos de lodo o escombros de corto alcance. 	<ol style="list-style-type: none"> Continuar con el radio de seguridad de 12 km, por lo que la permanencia en esa área no está permitida. Controlar el tránsito entre Santiago Xalitlintla y San Pedro Nexapa, vía Paso de Cortés. A las autoridades de Protección Civil, mantener sus procedimientos preventivos, de acuerdo con sus planes operativos. A la población se le recomienda eleva la atención a los avisos de las autoridades de su localidad y se exhorta a no acercarse al volcán, y mucho menos al cráter. Mantenerse fuera de cañadas ante posibles flujos de lodo, principalmente en temporada de lluvias.

PRONOSTICO DE CAIDA DE CENIZA

En caso de una exhalación de ceniza volcánica, el pronóstico de trayectoria hacia oeste y oeste-noroeste (simulando exhalación cada hora en las próximas 6 horas), a su paso por la zona este, centro y oeste del Estado de México; la zona sureste, sur y suroeste de la Ciudad de México; y zona noreste, este y sureste del estado de Michoacán, para las **primeras 12 horas de pronóstico** (de las 10:00 a las 22:00 hora local). Posteriormente, para las **últimas 12 horas de pronóstico** (de las 22:00 a las 10:00 hora local del día siguiente), las trayectorias continuarán sobre la zona noreste, este, sureste, norte, centro, sur y noreste del estado de Michoacán; zona noreste del estado de Colima; y la zona sur y este del estado de Jalisco.

SIN PRONOSTICO DE CAIDA DE CENIZA PARA EL ESTADO



SISMOS	<p>Se registró sismo de magnitud de 3.6 grados Richter, a las 16:27:41 hrs con localización del epicentro a 12 km al noroeste de Rio Grande, Oaxaca.</p> <p>NO PERCIBIDO EN EL ESTADO DE MORELOS.</p>	
	REPORTE DE DAÑOS A LA POBLACION	
	PROTECCIÓN CIVIL	Sin reporte de daños a la población ni a la infraestructura en salud.



<http://ssm.gob.mx>



Servicios de Salud Morelos



@MorelosSalud

Callejón Borda N°3 Col. Centro C.P. 62000
Teléfono (777) 312 62 31 / 314 33 36 ext. 222

**Calle Gómez Azcárate No. 205, Col. Lomas de la Selva
C.P. 62270, Cuernavaca, Morelos. Tel.: 777 102 25 56**

INFORME DE MONITOREO DE TEMPERATURAS Y CALIDAD DEL AIRE

Fecha: 14/04/2024

Semana N°16

Coordinación de Vigilancia Epidemiológica

Fuente: Comisión Estatal de Agua (CEAGUA)

**PRONOSTICO DE TEMPERATURAS POR
MUNICIPIO**

Municipio	Min.	Max.	Municipio	Min.	Max.
Amacuzac	16°	40°	Tepalcingo	18°	38°
Cuautla	17°	35°	Ayala	17°	38°
Jiutepec	17°	37°	Huitzilac	07°	25°
Temixco	18°	37°	Tepoztlán	16°	36°
Tlaltizapan	16°	38°	Zacualpan	16°	34°
Axochiapan	19°	39°	Tlaquiltenango	19°	42°
Cuernavaca	16°	36°	Puente de Ixtla	18°	41°
Jojutla	20°	41°			

**TEMPERATURAS MÁXIMAS Y MÍNIMAS,
ULTIMAS 24 HRS**

Mínimas

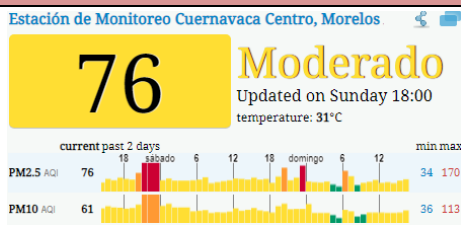
Huitzilac	07° 25°
Tetela del Volcán	12° 26°
Totolapan	13° 28°
Ocuituco	14° 29°

Máximas

Tlaquiltenango	19° 42°
Jojutla	20° 41°
Axochiapan	19° 39°
Zacatepec	19° 38°

CALIDAD DEL AIRE

ÍNDICE AIRE Y SALUD



NIVEL DE RIESGO ASOCIADO

Moderado

Las personas sensibles pueden experimentar síntomas respiratorios (asmáticos), posible agravamiento de enfermedad pulmonar y cardiaca en personas con enfermedad cardiopulmonar y adultos mayores.

RECOMENDACIONES

GRUPOS SENSIBLES

Considera reducir las actividades físicas vigorosas al aire libre.

PARA TODA LA POBLACIÓN

Disfruta las actividades al aire libre.



<http://ssm.gob.mx>



Servicios de Salud Morelos



@MorelosSalud

Callejón Borda N°3 Col. Centro C.P. 62000
Teléfono (777) 312 62 31 / 314 33 36 ext. 222

**Calle Gómez Azcárate No. 205, Col. Lomas de la Selva
C.P. 62270, Cuernavaca, Morelos. Tel.: 777 102 25 56**

INFORME DE MONITOREO EPIDEMIOLÓGICO

Fecha: 14/04/2024

Semanan°16

Coordinación de Vigilancia Epidemiológica

Fuente: Jurisdicciones Sanitarias del estado de Morelos.

JURISDICCION SANITARIA I:

AL MOMENTO DE ESTE REPORTE Y COMO PARTE DEL SEGUIMIENTO A LOS CASOS DE IMPORTANCIA EPIDEMIOLOGICA LA UIES ESTATAL **NO HA RECIBIDO INFORME DE EVENTOS EXTRAORDINARIOS DE NOTIFICACION INMEDIATA** POR PARTE DE LA JURISDICCION SANITARIA DE:

- **TEMPERATURAS NATURALES EXTREMAS**
- **CASOS SOSPECHOSOS DE SARAMPION**

JURISDICCION SANITARIA II:

AL MOMENTO DE ESTE REPORTE Y COMO PARTE DEL SEGUIMIENTO A LOS CASOS DE IMPORTANCIA EPIDEMIOLOGICA LA UIES ESTATAL **NO HA RECIBIDO INFORME DE EVENTOS EXTRAORDINARIOS DE NOTIFICACION INMEDIATA** POR PARTE DE LA JURISDICCION SANITARIA DE:

- **TEMPERATURAS NATURALES EXTREMAS**
- **CASOS SOSPECHOSOS DE SARAMPION**

JURISDICCION SANITARIA III:

AL MOMENTO DE ESTE REPORTE Y COMO PARTE DEL SEGUIMIENTO A LOS CASOS DE IMPORTANCIA EPIDEMIOLOGICA LA UIES ESTATAL **NO HA RECIBIDO INFORME DE EVENTOS EXTRAORDINARIOS DE NOTIFICACION INMEDIATA** POR PARTE DE LA JURISDICCION SANITARIA DE:

- **TEMPERATURAS NATURALES EXTREMAS**
- **CASOS SOSPECHOSOS DE SARAMPION**



<http://ssm.gob.mx>



Servicios de Salud Morelos



@MorelosSalud

Callejón Borda N°3 Col. Centro C.P. 62000
Teléfono (777) 312 62 31 / 314 33 36 ext. 222

**Calle Gómez Azcárate No. 205, Col. Lomas de la Selva
C.P. 62270, Cuernavaca, Morelos. Tel.: 777 102 25 56**